







Planprogram för Barkarövägen mm

Mars 2015


Teckenförklaring

-  Plangräns
-  Ny väg/gata
-  Ny gång- och cykelväg
-  Gång- och cykelpassage
-  Ny bostadsbebyggelse
-  Åkerholme



Godkänt av byggnadsnämnden
2015-03-26§56

0 50 100 200 300 Meter



VÄSTERÅS STAD
Stadsbyggnadsförvaltningen

Barkarövägen ska i framtiden
anslutas till planerad väg
- Söderleden - mot Hacksta.
Fortsatta studier av
Söderledens läge krävs.

Anslutning till Tidövägen
och gång- och cykelpassage
studeras i kommande
detaljplanarbete

Passage för djur
och jordbruksredskap
studeras i kommande
detaljplanarbete

